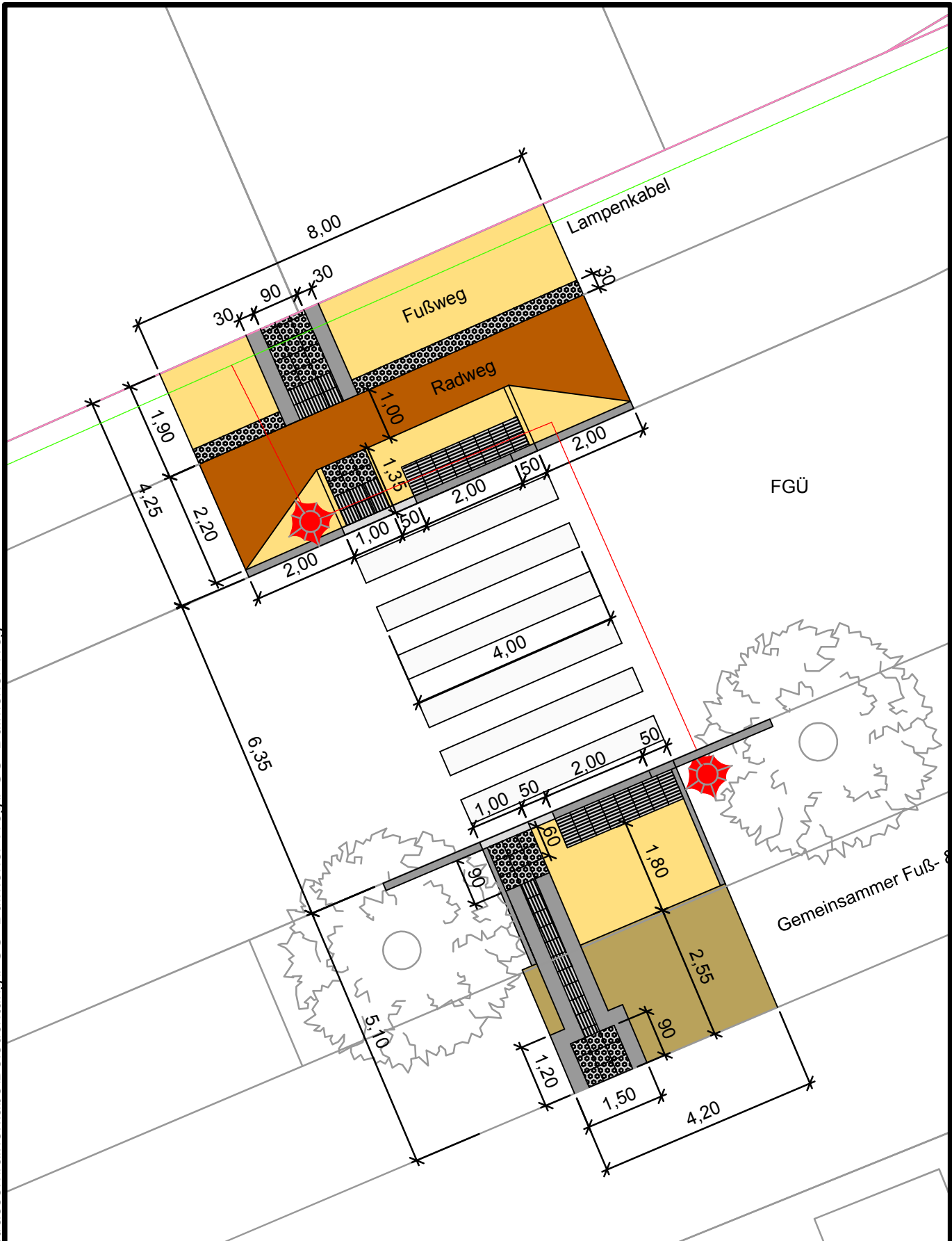




U:\fb66-tiefbau-entwaerung-strassen\rainer.labs\Beleuchtung\FGÜ Dülmener Weg\FGÜ Dülmener Weg



**Legende:**

- |   |                      |   |   |                    |
|---|----------------------|---|---|--------------------|
|  | Gehweg               |  |  | Laterne Neu / Alt  |
|  | Radweg               |  |  | Baum Neu / Alt     |
|  | Gem. Geh- und Radweg |  |   | vorh. Lampenkabel  |
|  | Taktile Elemente     |  |   | neues Lampenkabel  |
|  | Trennstreifen        |  |   | Fahrbahnmarkierung |



**Stadt Borken**

Fachbereich Tiefbau und Bauverwaltung

Projektbezeichnung

FGÜ Dülmener Weg / In den Weiden

Planbezeichnung

Lageplan

Maßstab  
1 : 100

Borken, 21.11.2018

Sachbearbeiter

gezeichnet

Labs

Blatt Nr.

1