

Vorlage TOP: 10	Vorlage-Nr: V 2002/008 Status: öffentlich AZ: Datum: 03.01.2002
Stellungnahme zur 17. Änderung des Flächennutzungsplanes der Gemeinde Südlohn	
Beteiligte Fachabteilungen: Umwelt und Planung	
Verfasser/in:	Herr Vehorn
Beratungsfolge:	Sitzungsdatum Gremium 16.01.2002 Umwelt-, Planungs-, Bau- und Vergabeausschuss

Erläuterung:

Die Gemeinde Südlohn beabsichtigt auf ihrem Gebiet zwei Konzentrationszonen für Windenergieanlagen (WEA) im Flächennutzungsplan darzustellen (siehe Anlagen).

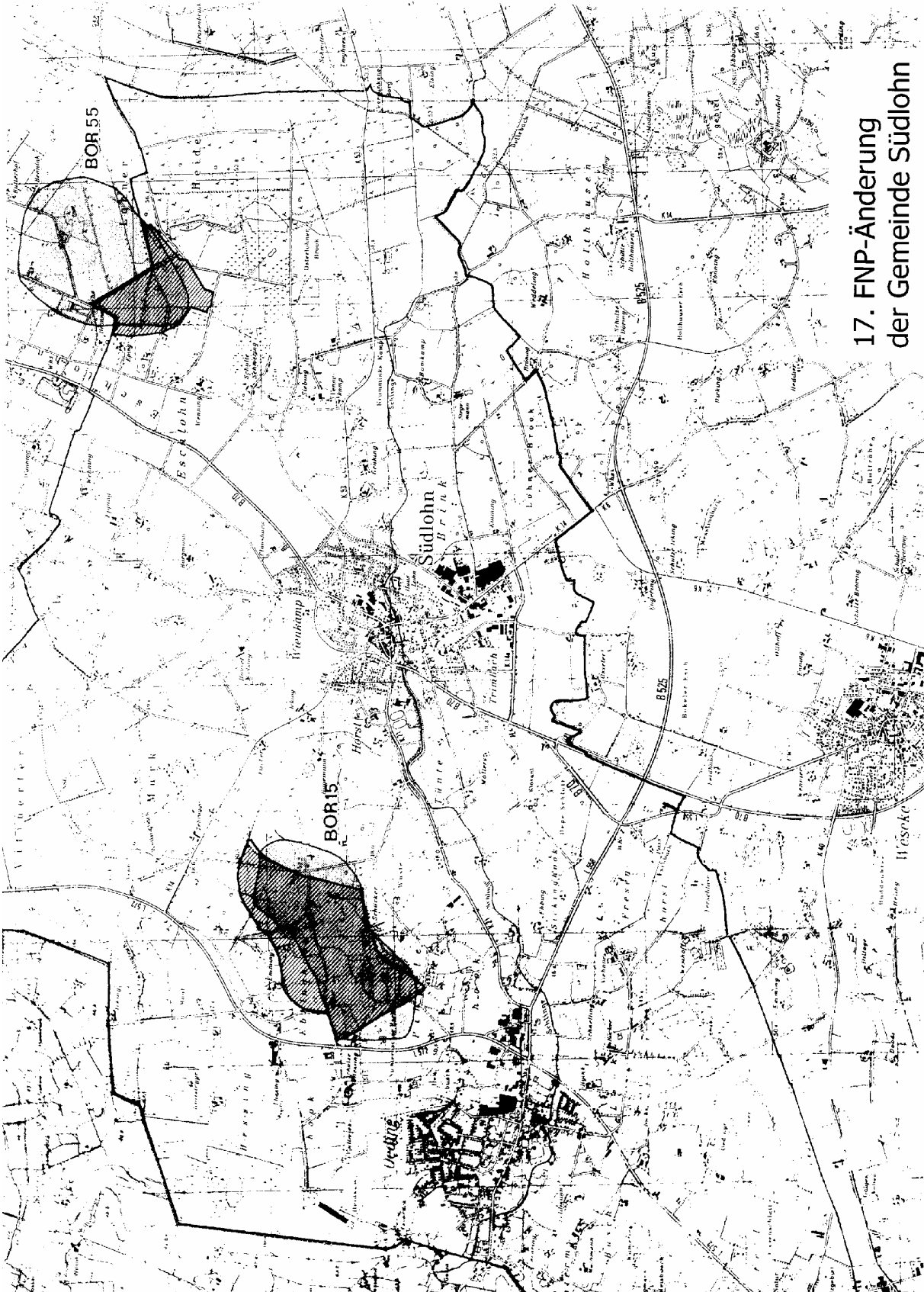
Der Änderungsbereich „A“ (BOR 15, Flächengröße ca. 188 ha) liegt zwischen den Ortslagen Südlohn und Oeding. Zwischen dieser Fläche und der bebauten Ortslage Weseke verbleibt ein Abstand von ca. 3.600 m. Die Höhe der WEA wird auf 100 m begrenzt.

Der Änderungsbereich „B“ (BOR 55, Flächenanteil ca. 40 ha) liegt zwischen der bebauten Ortslagen Südlohn und Stadtlohn. Zwischen dieser Fläche und der bebauten Ortslage Weseke verbleibt ein Abstand von ca. 5.700 m. In diesem Bereich soll die Höhe der WEA entsprechend dem Stand der heutigen Technik auf 140 m festgelegt werden.

Durch die Darstellung der beiden Windkonzentrationszonen werden zukünftige städtebauliche Entwicklungen im Stadtteil Weseke nicht beeinträchtigt.

Beschlussvorschlag:

Zur 17. Änderung des Flächennutzungsplanes – Darstellung von zwei Windkonzentrationszonen – der Gemeinde Südlohn werden keine Anregungen vorgetragen.



17. FNP-Änderung
der Gemeinde Südlohn

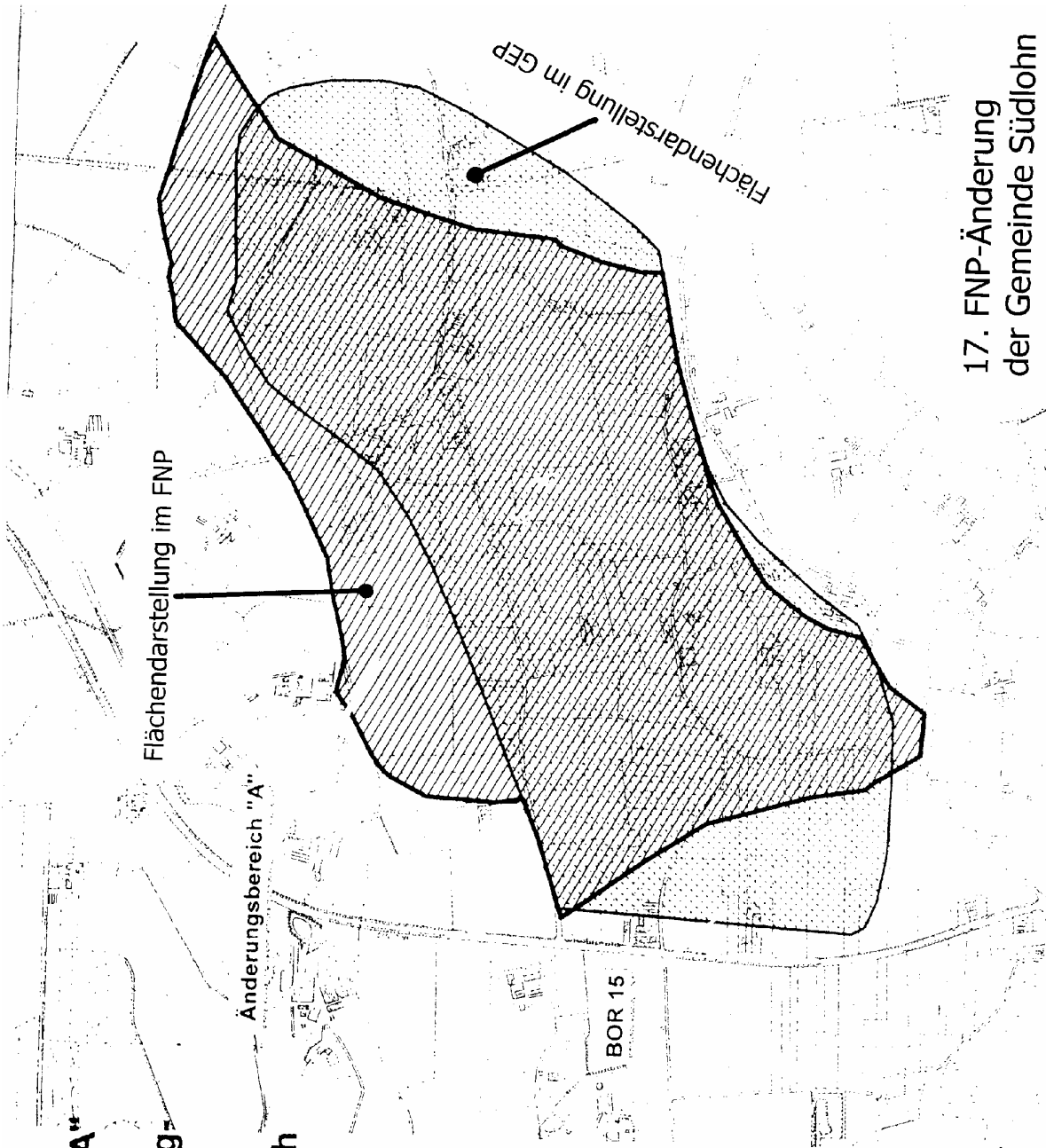

**Detailplan
Änderungsbereich "A"**

**Pingelerhook, Ebbing-
hook, Horst**

**Windeignungsbereich
"BOR 15"**

Gesamthöhe ≤ 100 m

1:100000



**17. FNP-Änderung
der Gemeinde Südlohn**

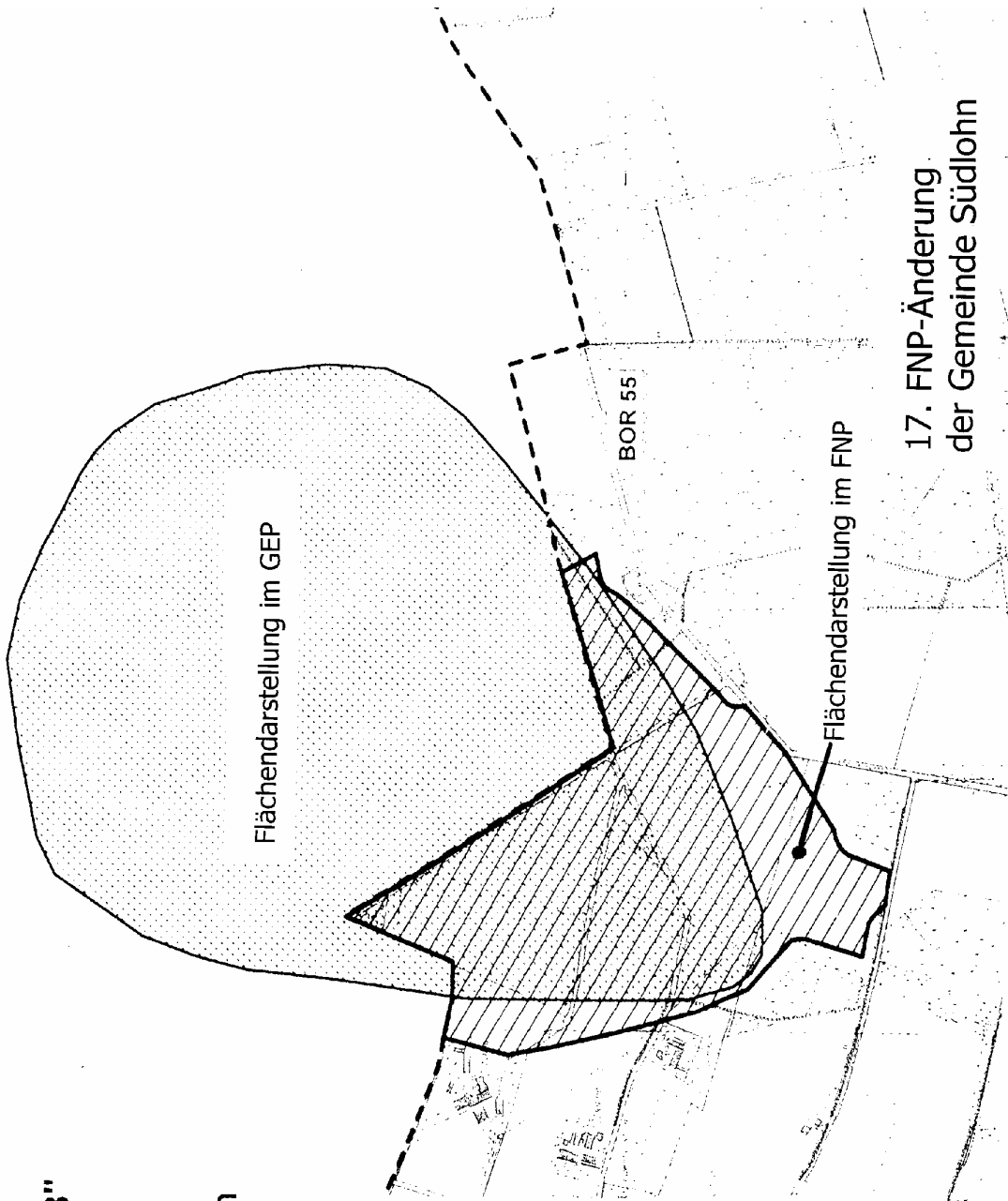
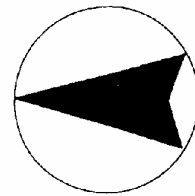
**Detailplan
Änderungsbereich "B"**

Lohner Heide

**Windeignungsbereich
"BOR 55"**

Gesamthöhe \leq 140 m

1:10000



**17. FNP-Änderung
der Gemeinde Südlohn**