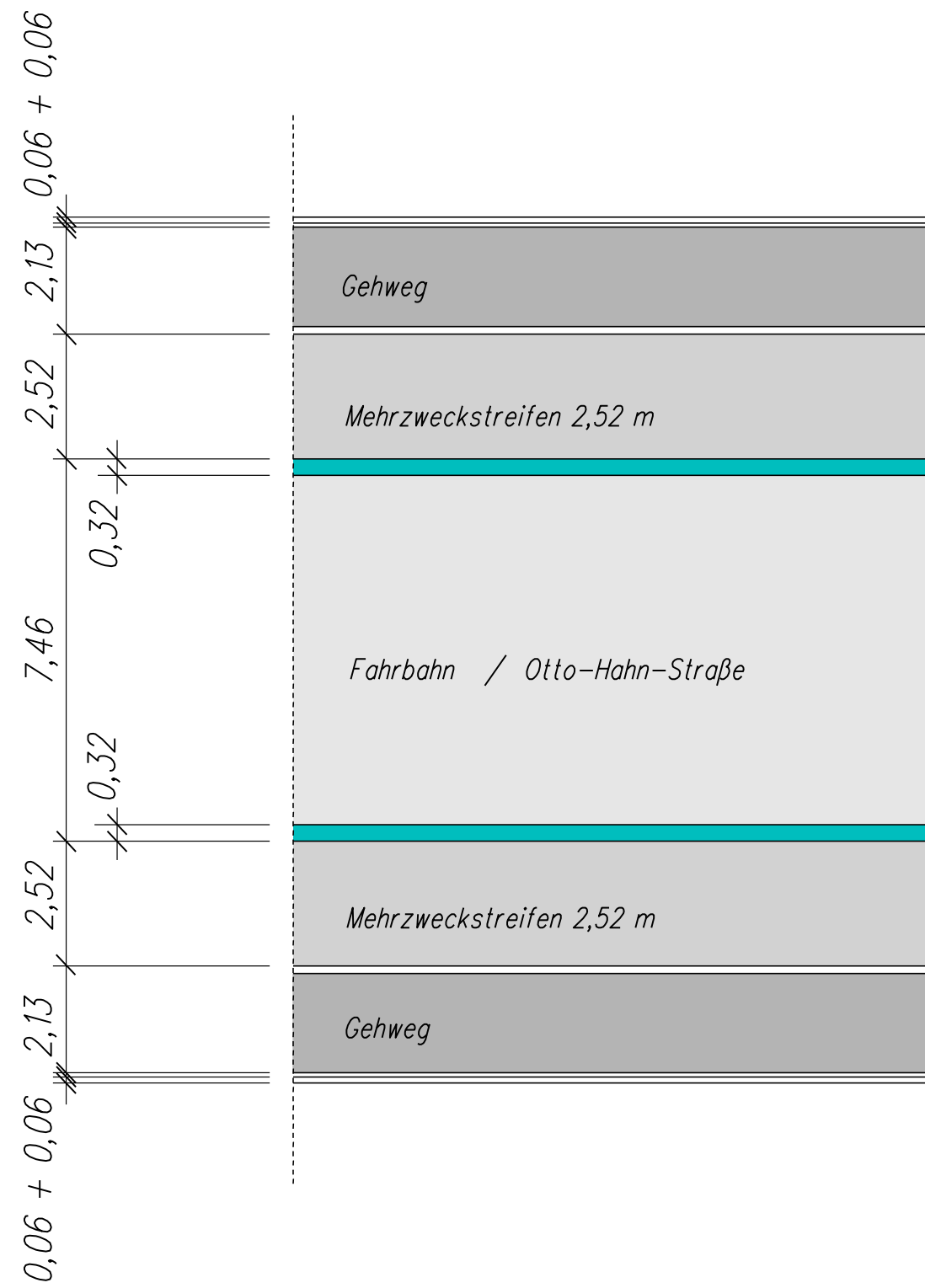


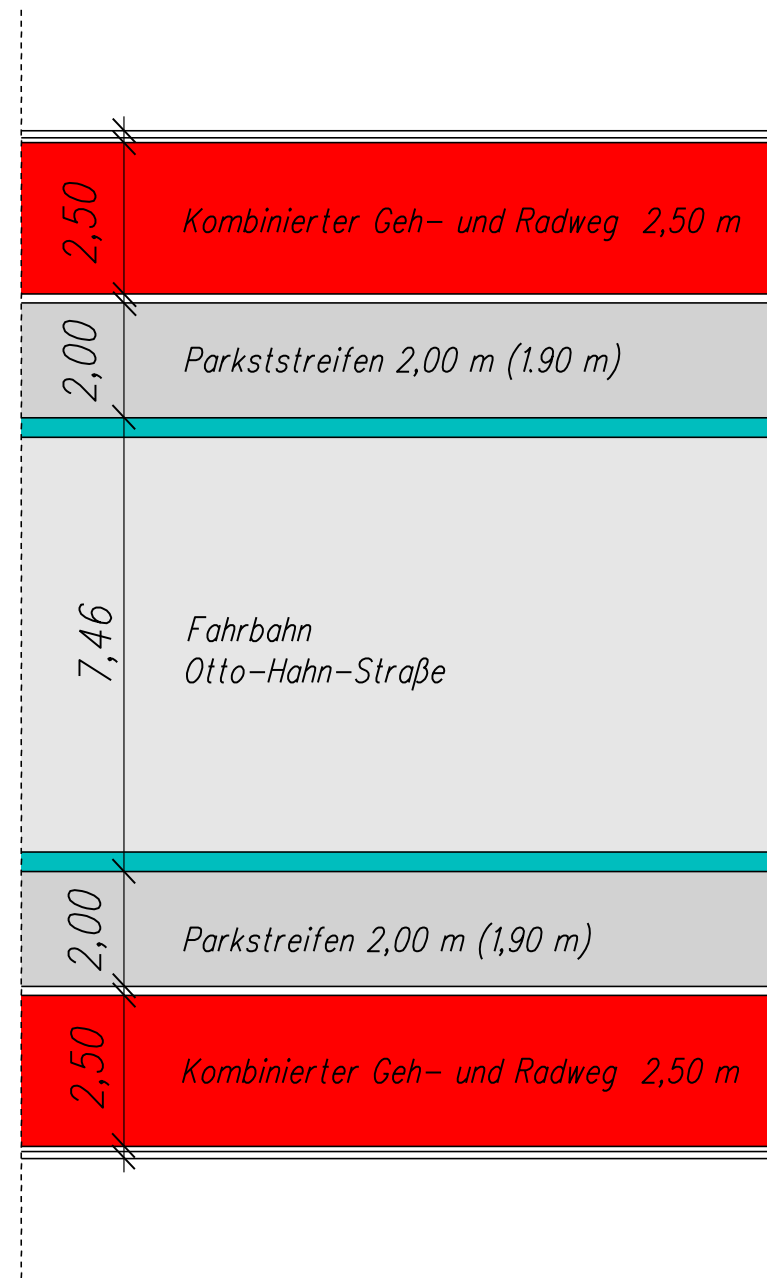
### vorhandene Straßenführung



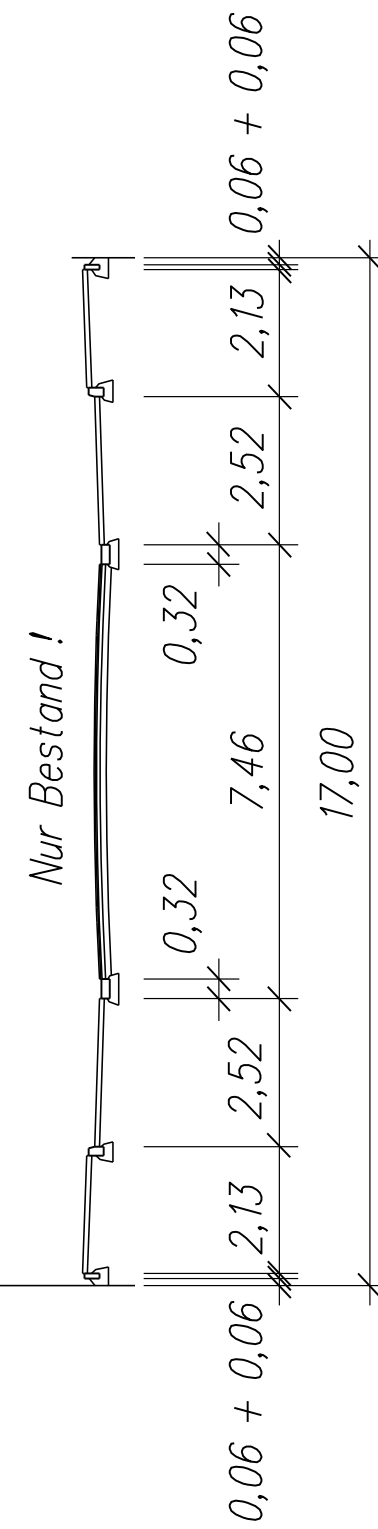
Nach der StVO und HAV liegt die Breite eines gemeinsamen Geh- und Radweges =  
 Innerorts = 2,50 m  
 Außerorts = 2,0 m

### geplante Straßenführung

Reduzierung der Mehrzweckstreifenbreite um 0,50 m



Grenzlinie



## Variante 2

<b>Stadt Borken</b> Fachbereich Tiefbau	
Maßnahme : <b>Kombinierter Geh- und Radweg</b>	Maßstab : <b>1 : 125</b>
<b>Otto - Hahn - Straße</b>	Datum : 30.05.2006
Dateiname : otto-h-2 . pic	Bearbeiter: Uebbing
	Blatt : <b>2</b>