



Biotop- und Nutzungstypen








Gehölze

-  Wald i. S. d. Forstgesetzes
-  Flächige Gehölzstruktur
-  Hecke
-  Schnitthecke
-  Laub- / Nadel- / Obstbaum



Gewässer

-  Gartenteich
-  Graben / Bach

Weitere anthropogene Biotope

-  Acker
-  Grünland intensiv
-  Nutz- und Ziergarten
-  Krautvegetation (Stauden-, Grasflur)
-  Feldweg / Lagerfläche (unversiegelt)
-  Straße / Lagerfläche (versiegelt)
-  Gebäude

Sonstiges

-  Grenze des Bebauungsplangebietes
-  Flächen-Nr.

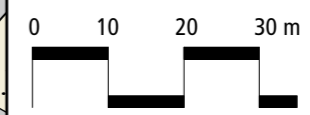
Ausgangszustand des Untersuchungsraumes 2003 Plan 2

Stadt Borken

Vorhabenbezogener Bebauungsplan WE 20 „Gewerbegebiet Bünning“

Maßstab	1 : 1.000
Blattgröße	DIN A3
Bearbeiter	AG / Vi.
Datum	Januar 2003

WOLTERS PARTNER
 ARCHITEKTEN BDA · STADTPLANER
 DARUPER STRASSE 15 · 48653 COESFELD
 TELEFON (02541) 9408-0 · FAX (02541) 6088



Auftraggeber:
Bünning

