




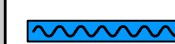


## Biotop- und Nutzungstypen








### Gehölze

-  Wald
-  Hecke
-  Schnitthecke
-  Laub- / Nadel- / Obstbaum



### Gewässer

-  Gartenteich
-  Graben / Bach

### Weitere anthropogene Biotope

-  Acker
-  Grünland intensiv
-  Nutz- und Ziergarten
-  Krautvegetation (Stauden-, Grasflur)
-  Feldweg / Lagerfläche (unversiegelt)
-  Straße / Lagerfläche (versiegelt)
-  Gebäude

### Sonstiges

-  Grenze des Bebauungsplangebietes
-  Flächen-Nr.

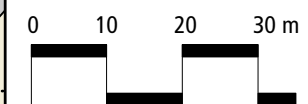
Ausgangszustand des Untersuchungsraumes 1989 Plan 1

## Stadt Borken

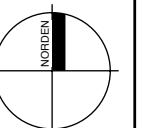
Vorhabenbezogener Bebauungsplan WE 20 „Gewerbegebiet Bünning“

Maßstab	1 : 1.000
Blattgröße	DIN A3
Bearbeiter	AG / Vi.
Datum	Mai 2003

**WOLTERS PARTNER**  
 ARCHITECTEN BDA · STADTPLANER  
 DARUPER STRASSE 15 · 48653 COESFELD  
 TELEFON (02541) 9408-0 · FAX (02541) 6088



Auftraggeber:  
 Bünning



Flur 1.2